

Mesto Leopoldov Mestský úrad	
Dátum: 13. 12. 2018	
Číslo zápisu: 9136/2018	Číslo spisu: 38
Prílohy:	Vyhavuje: Peľkova



**ZÁPADOSLOVENSKÁ
DISTRIBUČNÁ**

Peľkova
Jany
13. 12. 2018

Mestský úrad Leopoldov
Hlohovská cesta 104/2,
920 41 Leopoldov

V Trnave dňa 04.12.2018

VEC: Žiadosť o súhlas na odkúpenie pozemku pod transformačnú stanicu TS0048-001 .

Pri návrhu rekonštrukcie transformačnej stanice TS 0048-001 v rámci pripravovanej stavby „**TA_Leopoldov rek.TS 0048-001,TS,NNK - L13.0301.18.0027**“ sme zistili, že transformačná stanica, nemá dovysporiadaný pozemok. Spoločnosť Západoslovenská distribučná, a.s. Bratislava (IČO : 36361518), sa týmto na Vás ako vlastníka pozemku EKN 245 v katastrálnom území mesta Leopoldov obracia so žiadosťou na kúpu časti pozemku po jestvujúcu transformačnú stanicu TS0048-001.

Kúpa pozemku by sa týkala časti pozemku


EKN- **p.č. 245** s listom vlastníctva **LV 1200**, rozmere **24520m²**, druh pozemku : Ostatné plochy .

Navrhovaným geometrickým plánom č.150/2018 by s vytvoril nový pozemok 1616/5 a 1616/6 každý o rozmere 5m², t.j. spolu 10m².

Návrh ceny v zmysle Vášho súhlasu dáme na základe znaleckého posudku, resp. v zmysle interných postupov Vám môžeme ponúknuť cenu 25,-€/m² (slovom dvadsaťpäť eur/m²)

Za účelom poskytnutia bližších informácií Vás prosíme, aby ste kontaktovali nášho pracovníka:
Ing. Dušan Banič, tel: 033/556 3178, MT: 0908 726 386 e-mail: dušan.banic@zsdisk.sk

Za urýchlené a kladné vybavenie našej žiadosti vopred ďakujeme.




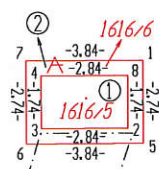
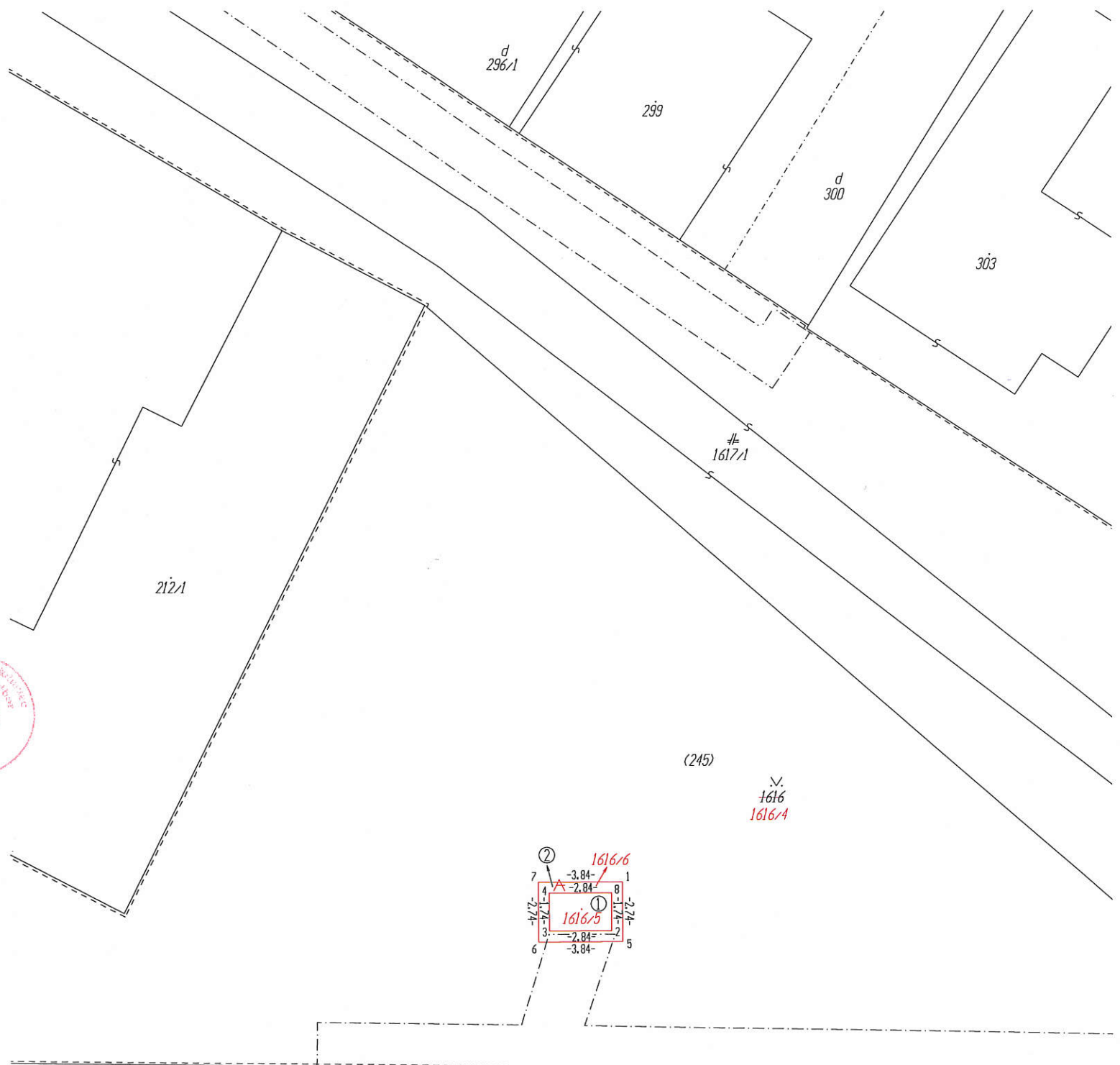
Ing. Dušan Banič
Expert projektov

Prílohy: Situácia – GP 150/2018 // 1x

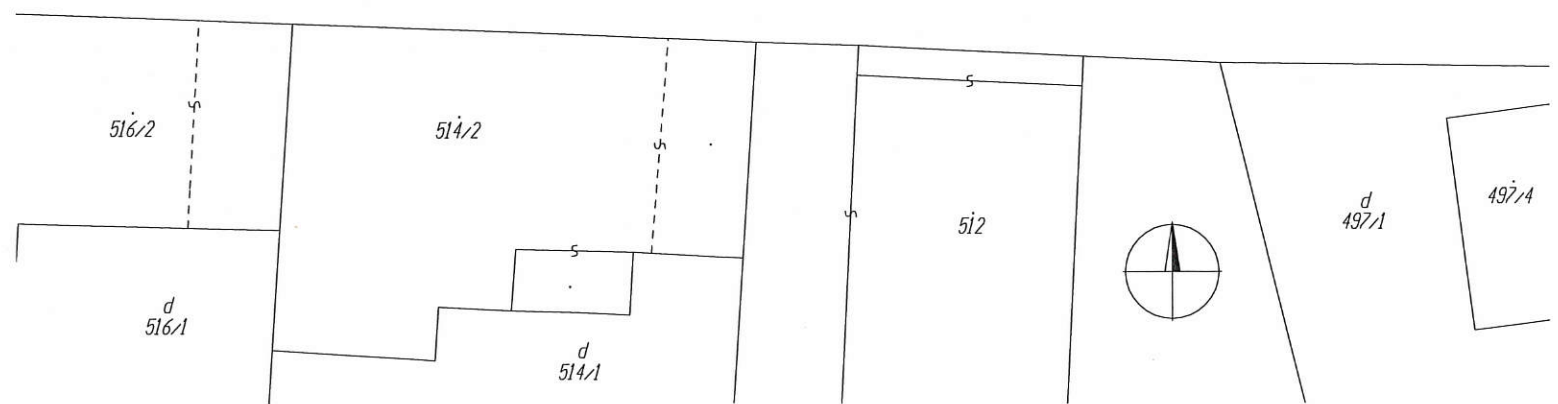


Geometrický plán je podkladom na právne úkony, keď údaje doterajšieho stavu výkazu výmer sú zhodné s údajmi platných výpisov z katastra nehnuteľností.

Vyhotoviteľ GEODETI s.r.o Priehradná ul. 1, 949 01 Nitra IČO : 36539325 tel. 0905522750 www.geodeti.sk geodeti@geodeti.sk	Kraj Trnavský	Okres Hlohovec	Obec Leopoldov		
	Kat. územie Leopoldov	Číslo plánu 150/2018	Mapový list č. Hlohovec 8-6/12		
GEOMETRICKÝ PLÁN		na oddelenie a určenie vlastníckych práv k nehnuteľnostiam parc. č. 1616/5, 1616/6 a na zameranie trafostanice parc. č. 1616/5.			
Vyhotovil		Autorizačne overil		Úradne overil Meno: <i>Ing. Miroslav Kováč</i>	
Dňa: 31.10.2018	Meno: Ing. Marek Kuchtiak	Dňa: 31.10.2018	Meno: Ing. Miroslav Kováč	Dňa: 6 - 11 - 2018	Číslo: <i>61 513/2018</i>
Nové hranice boli v prírode označené múrmí, drev.kolíkmi		Náležitostami a presnosťou zodpovedá predpisom		Úradne overené podľa §9 zákona NR SR č.215/1995 Z.z. o geodézii a kartografii	
Záznam podrobného merania (meračský náčrt) č. 1546					
Súradnice bodov označených číslami a ostatné meračské údaje sú uložené vo všeobecnej dokumentácii					



Gucmanova # 1613



Výkaz výmer

Výkaz výmer														
Doterajší stav					Zmeny					Nový stav				
Pkn. Listu vložky vlastní.	Číslo			Druh pozemku	D i e l	k parcele číslo	m2	od parcely číslo	m2	Číslo parcely	Výmera ha	m2	Druh pozemku	Vlastník (iná opráv. osoba) adresa, (sídlo)
	PK	KN - E	KN - C											
1200		245								(245)	2 4510		ostatná plocha	doterajší
				1	1616/5	5			5	1616/5	5		zastav. plocha 16	Západoslovenská distribučná, a.s., Čulenova 6, Bratislava.
				2	1616/6	5	245		5	1616/6	5		18	detto
				1									34	
				2			245		5	1616/6	5			
Spolu :							10		10		2 4520			
										1616/4	1 7189		ostatná plocha 29	doterajší
										1616/5	5		zastav. plocha 16	Západoslovenská distribučná, a.s., Čulenova 6, Bratislava.
										1616/6	5		18	detto
											1 7199		34	
Spolu :											1 7199			

Legenda:

16 - Pozemok na ktorom je postavená nebytová budova označená súpisným číslom

29 - Pozemok na ktorom je okrasná záhrada, uličná a sídlisková zeleň, park a iná funkčná zeleň a lesný pozemok na rekreačné a poľovnícke využívanie

34 - Pozemok, na ktorom je manipulačná a skladová plocha, objekt a stavba slúžiaca lesnému hospodárstvu

kód druhu stavby 18 - Budova technickej vybavenosti sídla (výmenníková stanica, budova na rozvod energií, čerpadla a prečerpávacía stanica, úpravňa vody, transformačná stanica a rozvodňa, budova vodojemu alebo čistiarne odpadových vôd a iné)

